

Situación sinóptica

Situación de masas de aire.

Alerta roja de incendios

Zonas en alerta roja (1): Bajo Ebro Forestal.

Combustible muerto: La mayor parte de Aragón está con disponibilidad de combustible entre media y alta, especialmente el este de la Comunidad y el área prepirenaica. Las precipitaciones de las últimas horas han servido para que el combustible esté menos disponible, de manera localizada, en el sur de Teruel, donde se ha concentrado este último episodio tormentoso.

Propagación: Se podrían producir fuegos de alta intensidad y alta velocidades de propagación, especialmente en áreas con mayor disponibilidad del combustible y alineación. El paso de las tormentas que se esperan, puede conllevar rachas de viento fuertes y erráticos, por lo que en las zonas afectadas y, en especial, en sus proximidades, podrán producirse intervalos de vientos fuertes que pueden condicionar la propagación del fuego.

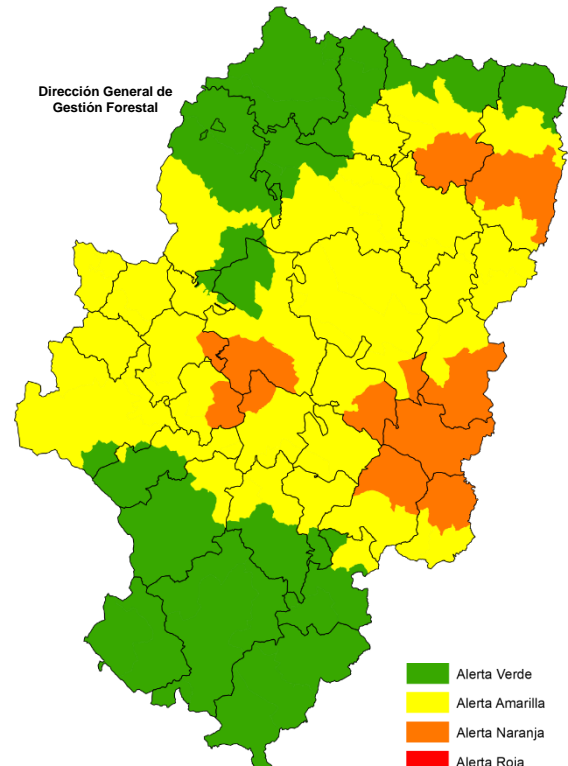
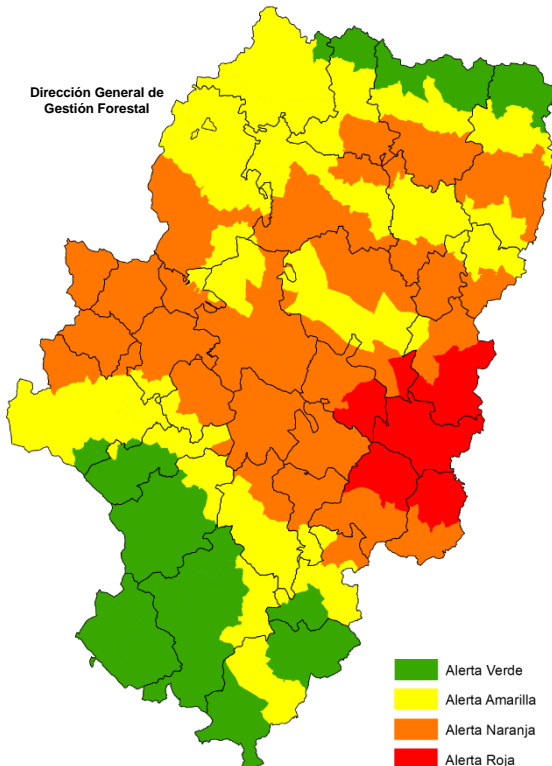
Incendio tipo esperable: los incendios de hoy podrían ser principalmente topográficos y localmente de viento.

Posibilidad de tormentas: Tormentas generalizadas en la provincia de Teruel, pudiendo ser localmente fuertes.

Nivel de alertas previstas para los próximos días

D+1: 23/08/2024

D+2: 24/08/2024



Listado de municipios con nivel de Alerta ROJA 22/08/2024

Alcañiz	Cretas	La Fresneda	Nonaspe	Valdealgorfa
Arens de Lledó	Escatrón	La Portellada	Peñalba	Valdeltormo
Calaceite	Fabara	Lledó	Sástago	Valderrobres
Caspe	Fayón	Maella	Torre del Compte	Valjunquera
Castelserás	Fraga	Mazaleón	Torrecilla de Alcañiz	
Chiprana	La Codoñera	Mequinenza	Torrente de Cinca	

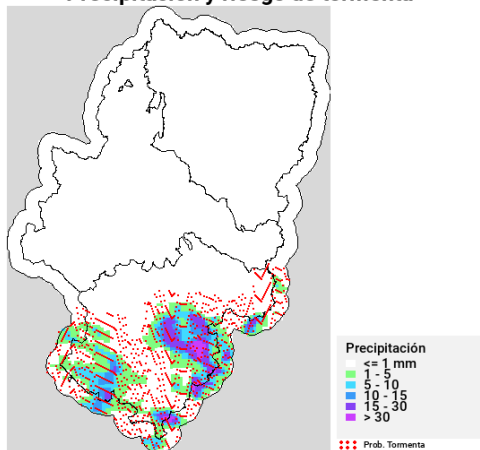
Recordatorio Orden AGM/681/2023

Niveles	Prohibiciones	Excepciones	Suspensiones temporales
Rojo	<ul style="list-style-type: none">• Encender fuego en espacios abiertos, en las áreas de descanso de la red de carreteras y en zonas recreativas y de acampada (incluidas las zonas habilitadas para ello).• Utilización de maquinaria y equipos en montes y en las áreas rurales situadas en una franja de 400 m alrededor de aquellos, cuyo funcionamiento pueda producir deflagración, chispas o descargas eléctricas.• Introducción y uso de material pirotécnico.• Arrojar o abandonar objetos en combustión.	<p style="text-align: center;">Se autorizan:</p> <ul style="list-style-type: none">• Actuaciones de reparación urgente para el restablecimiento de servicios básicos en las condiciones fijadas en la Orden AGM/681/2023.• La utilización en suelo urbano de maquinaria y equipos siempre que se utilicen a distancias superiores a 100 m respecto al terreno forestal, o se localicen en el interior de estancias de edificaciones cerradas con muros exteriores construidos con materiales no combustibles.• Uso de ahumadores en la apicultura, fuera de la franja horaria comprendida entre las 12:00 y las 18:00 horas en las condiciones fijadas en la Orden AGM/681/2023.• Las labores de cosecha y empaquetado de cereal. En el supuesto de que estas labores se ubiquen a menos de 400 metros de una superficie continua de monte, arbolada y arbustiva, superior a las 100 ha., se realizarán fuera de la franja horaria comprendida entre las 14:00 y 18:00 horas y se adoptarán las medidas fijadas en la orden AGM/681/2023 (disponibilidad de medios de extinción).• La utilización de maquinaria agrícola para la siega o recogida de cultivos forrajeros en verde, así como el resto de labores agrícolas habituales de mantenimiento de cultivos.	<ul style="list-style-type: none">• Se suspende cualquier autorización concedida para uso del fuego; quemas agrícolas o usos culturales y/o recreativos.• Se suspende cualquier autorización de pruebas deportivas y actos públicos que se desarrollen en un entorno forestal, siempre y cuando la resolución que las autorice no haya previsto de forma expresa las condiciones concretas para su celebración en dicho nivel de alerta.
Rojo Plus	<ul style="list-style-type: none">• Todas las del nivel Rojo.• Las que específicamente se determinen en la declaración de Rojo Plus.	<p>Se autorizan las actuaciones de reparación urgente para el restablecimiento de servicios básicos sobre infraestructuras básicas en las condiciones fijadas en la Orden AGM/681/2023.</p>	<ul style="list-style-type: none">• Todas las del nivel Rojo.• Pruebas deportivas, espectáculos pirotécnicos y otros eventos que puedan favorecer el inicio de un incendio forestal, salvo que dispongan de un plan específico de prevención de incendios aprobado por el Departamento competente en protección civil.

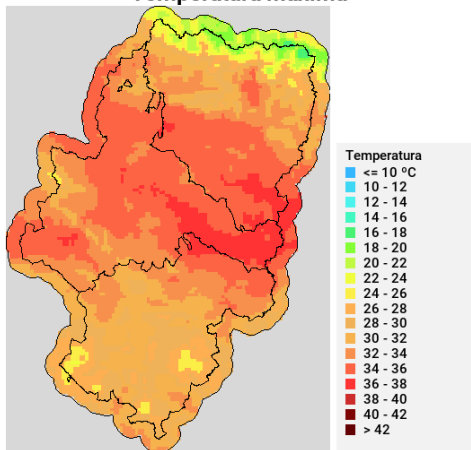
Para más información, consultar la web oficial del Gobierno de Aragón: <https://www.aragon.es/-/incendios-forestales>

Predicciones para hoy

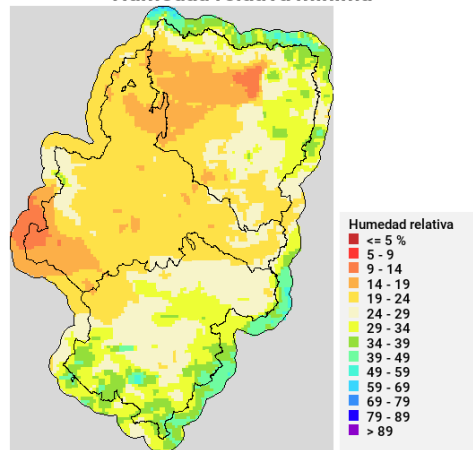
Precipitación y riesgo de tormenta



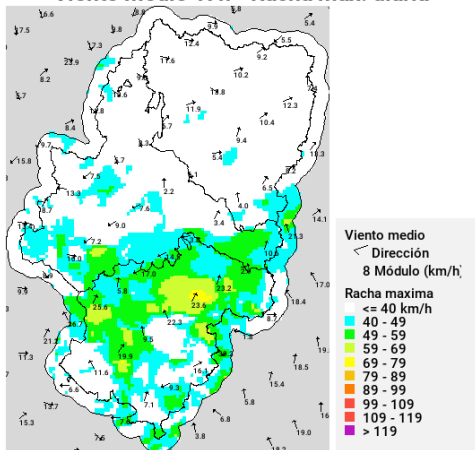
Temperatura máxima



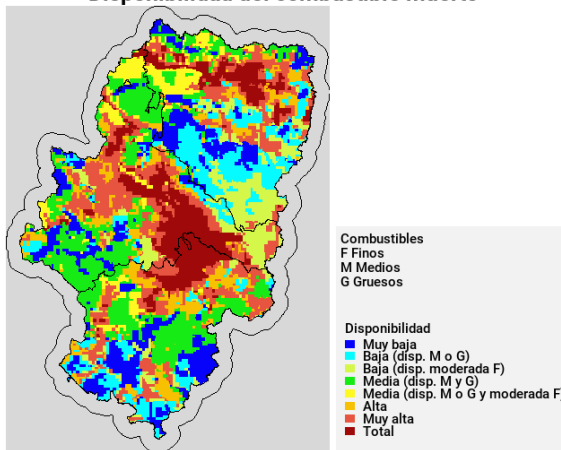
Humedad relativa mínima



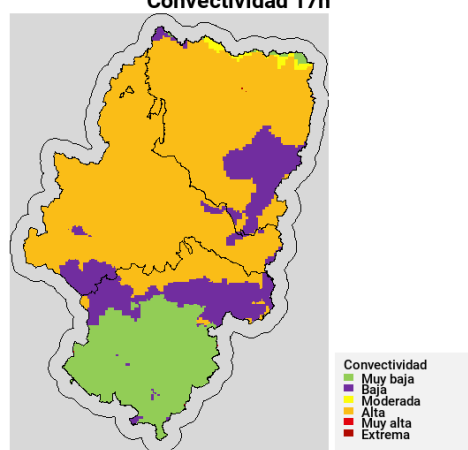
Viento medio 17h - Racha máx. diaria



Disponibilidad del combustible muerto

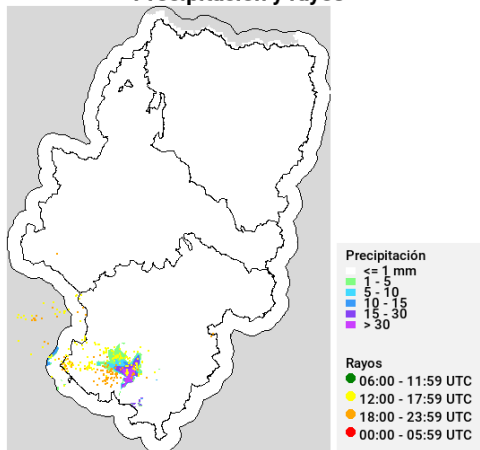


Convectividad 17h

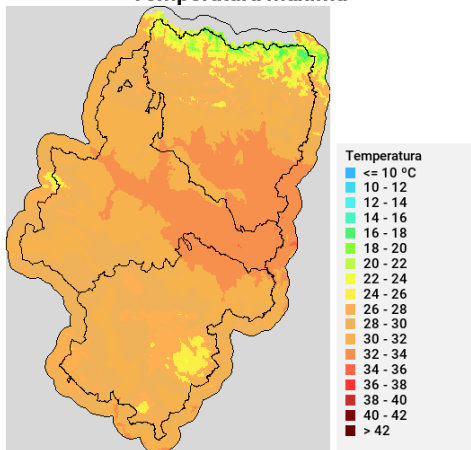


Qué hemos tenido

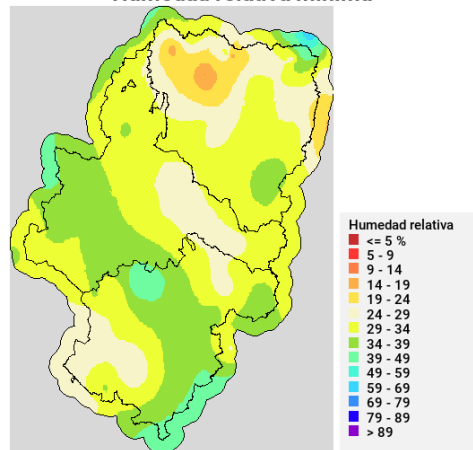
Precipitación y rayos



Temperatura máxima



Humedad relativa mínima



Incendios acaecidos en las últimas horas (datos provisionales)

Quicena (H) (21/08/2024): extinguido. Detección: 112. Superficie: 0,005 ha. Causa: eliminación de matorral y residuos agrícolas. Medios del Gobierno de Aragón: 1 APN, 1 brigada terrestre y 1 autobomba. Otros medios: Bomberos de Huesca.

Longares (Z) (21/08/2024): extinguido. Detección: PFV La Nevera. Superficie: 0,0225 ha. Causa: motores y maquinaria (otros). Medios del Gobierno de Aragón: 2 APN.