

**Situación sinóptica**

Situación de suroeste sin difluencia

**Alerta roja de incendios**

Zonas en alerta roja (2): Bajo Ebro Forestal y Turia.

Combustible muerto: el combustible fino muerto tiene baja o media disponibilidad, en los dos tercios superiores de la comunidad, salvo algunas excepciones. Las peores disponibilidades de combustible se dan en la provincia de Teruel, siendo elevada la disponibilidad en combustibles gruesos en las comarcas del Jiloca y Comunidad de Teruel.

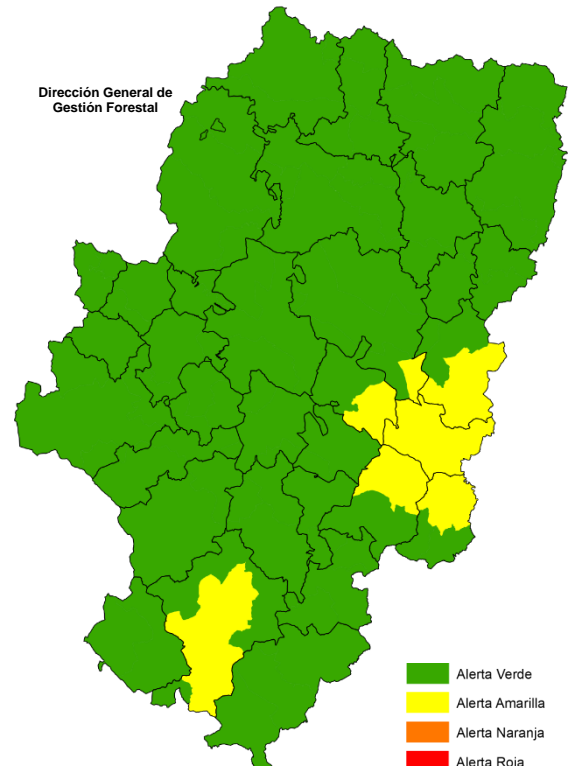
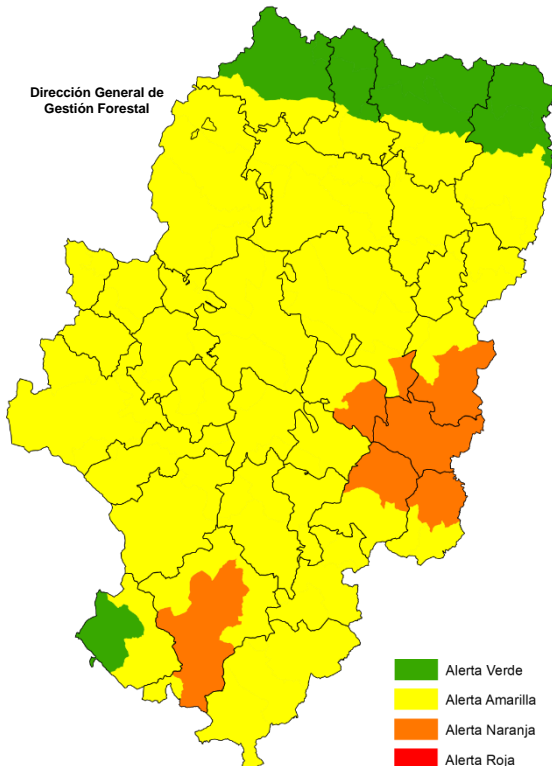
Propagación: en los incendios que se puedan registrar hoy, en las zonas con alerta roja, se podrán producir fuegos de muy alta intensidad y velocidad de propagación. Incendios fuera de capacidad de extinción en amplias zonas, incluso con baja alineación, con condiciones especialmente propicias para tener un GIF.

Posibilidad de tormentas: tormentas generalizadas en todo Aragón.

**Nivel de alertas previstas para los próximos días**

**D+1: 14/08/2024**

**D+2: 15/08/2024**



**Listado de municipios con nivel de Alerta ROJA 13/08/2024**

Alcañiz	Chiprana	La Codoñera	Peñalba	Valdealgorfa
Alfambra	Cretas	La Fresneda	Peralejos	Valdeltormo
Arens de Lledó	Cubla	La Portellada	Perales del Alfambra	Valderrobres
Calaceite	Cuevas Labradas	Libros	Riodeva	Valjunquera
Camañas	Escatrón	Lledó	Sástago	Villastar
Cascante del Río	Escorihuela	Maella	Teruel	Villel
Caspe	Fabara	Mazaleón	Torre del Compte	
Castelserás	Fayón	Mequinenza	Torrecilla de Alcañiz	
Celadas	Fraga	Nonaspe	Torrente de Cinca	
Cella	Fuentes Calientes	Orrios	Valacloche	

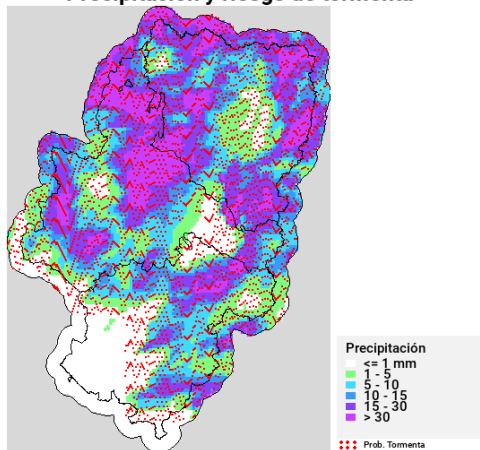
## Recordatorio Orden AGM/681/2023

Niveles	Prohibiciones	Excepciones	Suspensiones temporales
Rojo	<ul style="list-style-type: none"><li>• Encender fuego en espacios abiertos, en las áreas de descanso de la red de carreteras y en zonas recreativas y de acampada (incluidas las zonas habilitadas para ello).</li><li>• Utilización de maquinaria y equipos en montes y en las áreas rurales situadas en una franja de 400 m alrededor de aquellos, cuyo funcionamiento pueda producir deflagración, chispas o descargas eléctricas.</li><li>• Introducción y uso de material pirotécnico.</li><li>• Arrojar o abandonar objetos en combustión.</li></ul>	<p style="text-align: center;">Se autorizan:</p> <ul style="list-style-type: none"><li>• Actuaciones de reparación urgente para el restablecimiento de servicios básicos en las condiciones fijadas en la <a href="#">Orden AGM/681/2023</a>.</li><li>• La utilización en suelo urbano de maquinaria y equipos siempre que se utilicen a distancias superiores a 100 m respecto al terreno forestal, o se localicen en el interior de estancias de edificaciones cerradas con muros exteriores construidos con materiales no combustibles.</li><li>• Uso de ahumadores en la apicultura, fuera de la franja horaria comprendida entre las 12:00 y las 18:00 horas en las condiciones fijadas en la <a href="#">Orden AGM/681/2023</a>.</li><li>• Las labores de cosecha y empacado de cereal. En el supuesto de que estas labores se ubiquen a menos de 400 metros de una superficie continua de monte, arbolada y arbustiva, superior a las 100 ha., se realizarán fuera de la franja horaria comprendida entre las 14:00 y 18:00 horas y se adoptarán las medidas fijadas en la <a href="#">orden AGM/681/2023</a> (disponibilidad de medios de extinción).</li><li>• La utilización de maquinaria agrícola para la siega o recogida de cultivos forrajeros en verde, así como el resto de labores agrícolas habituales de mantenimiento de cultivos.</li></ul>	<ul style="list-style-type: none"><li>• Se suspende cualquier autorización concedida para uso del fuego; quemas agrícolas o usos culturales y/o recreativos.</li><li>• Se suspende cualquier autorización de pruebas deportivas y actos públicos que se desarrollen en un entorno forestal, siempre y cuando la resolución que las autorice no haya previsto de forma expresa las condiciones concretas para su celebración en dicho nivel de alerta.</li></ul>
Rojo Plus	<ul style="list-style-type: none"><li>• Todas las del nivel Rojo.</li><li>• Las que específicamente se determinen en la declaración de Rojo Plus.</li></ul>	<p>Se autorizan las actuaciones de reparación urgente para el restablecimiento de servicios básicos sobre infraestructuras básicas en las condiciones fijadas en la <a href="#">Orden AGM/681/2023</a>.</p>	<ul style="list-style-type: none"><li>• Todas las del nivel Rojo.</li><li>• Pruebas deportivas, espectáculos pirotécnicos y otros eventos que puedan favorecer el inicio de un incendio forestal, salvo que dispongan de un plan específico de prevención de incendios aprobado por el Departamento competente en protección civil.</li></ul>

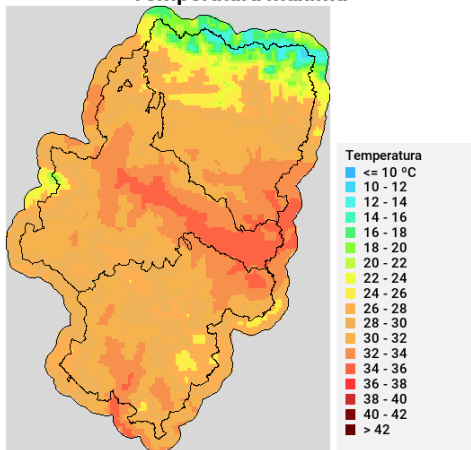
Para más información, consultar la web oficial del Gobierno de Aragón: <https://www.aragon.es/-/incendios-forestales>

## Predicciones para hoy

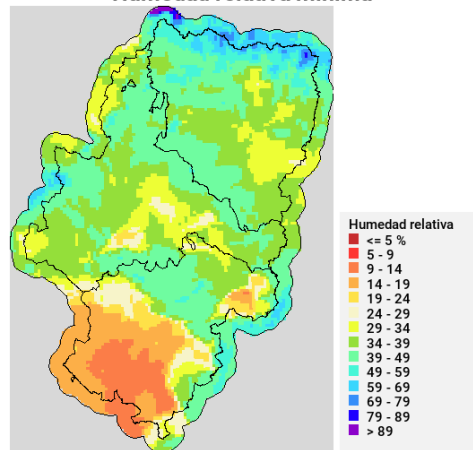
**Precipitación y riesgo de tormenta**



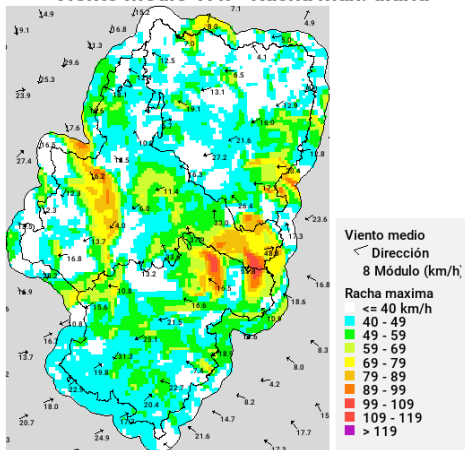
**Temperatura máxima**



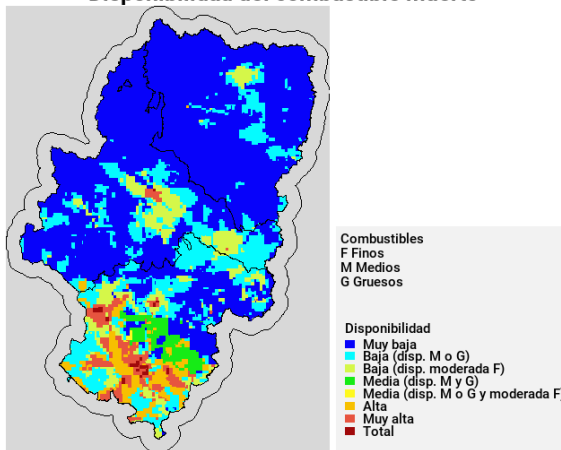
**Humedad relativa mínima**



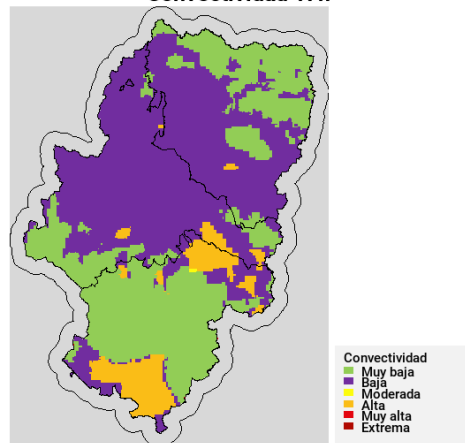
**Viento medio 17h - Racha máx. diaria**



**Disponibilidad del combustible muerto**

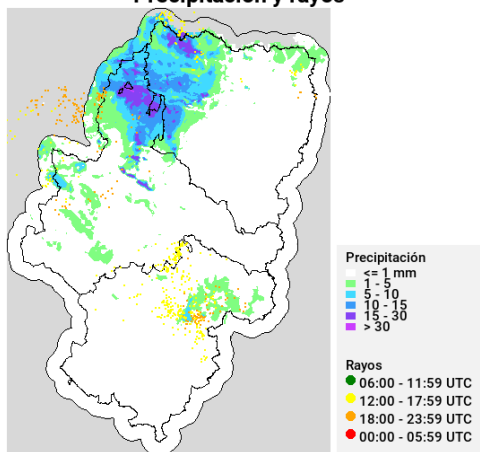


**Convectividad 17h**

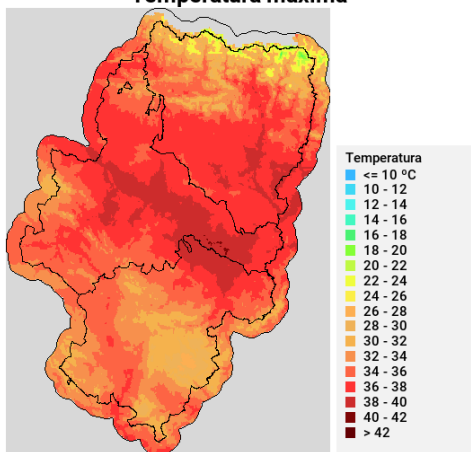


## Qué hemos tenido

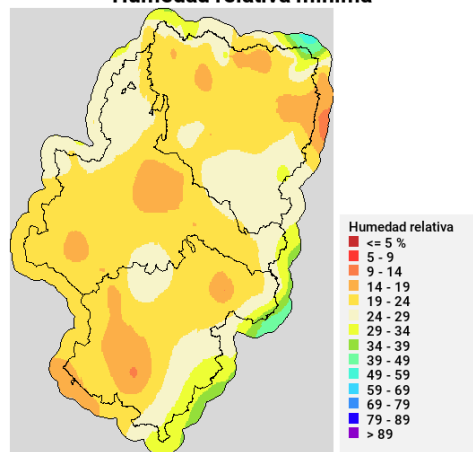
**Precipitación y rayos**



**Temperatura máxima**



**Humedad relativa mínima**



## Incendios acaecidos en las últimas horas (datos provisionales)

- Ejea de los Caballeros (Z) (10/08/2024):** extinguido. Detección: por particular. Superficie: 24 ha. Causa: no especificada. Medios del Gobierno de Aragón (12/08/2024): 1 APN, 1 brigada forestal terrestre.
- Castejón de Valdejasa (Z) (10/08/2024):** extinguido. Detección: por APN. Superficie: por determinar. Causa: no especificada. Medios del Gobierno de Aragón (12/08/2024): 4APN, 4 brigadas forestales terrestres y 3 autobombas.
- Corbalán (T) (11/08/2024):** en extinción. Detección: Puesto fijo Cabezo Alto (T). Superficie: por determinar. Causa: no especificada. Medios del Gobierno de Aragón (12/08/2024): 1 PMA, 2 técnicos directores de extinción, 1 Helicóptero de coordinación, 14 APN, 1 brigada forestal helitransportada, 10 brigadas forestales terrestres y 10 autobombas. Otros medios: UME, 3 BRIF y Bomberos de DPT.
- Calanda (T) (12/08/2024):** en extinción. Detección: 112. Superficie: por determinar. Causa: rayo. Medios del Gobierno de Aragón: 4 APN, 1 brigada forestal helitransportada, 3 brigadas forestales terrestres y 3 autobombas.