

**Situación sinóptica**

Situación de onda larga del noroeste.

**Alerta roja de incendios**

Zonas en alerta roja (6): Moncayo y Aranda, Depresión del Jalón, Somontanos Occidental y Sur, Puertos de Beceite y Bajo Ebro Forestal.

Combustible muerto: El combustible fino muerto tiene muy alta o total disponibilidad en la mayor parte de la región. Los combustibles medios están totalmente disponibles en toda la Comunidad, mientras que los gruesos cada vez más disponibles en general, a pesar de las precipitaciones registradas en la tarde de ayer en la provincia de Teruel.

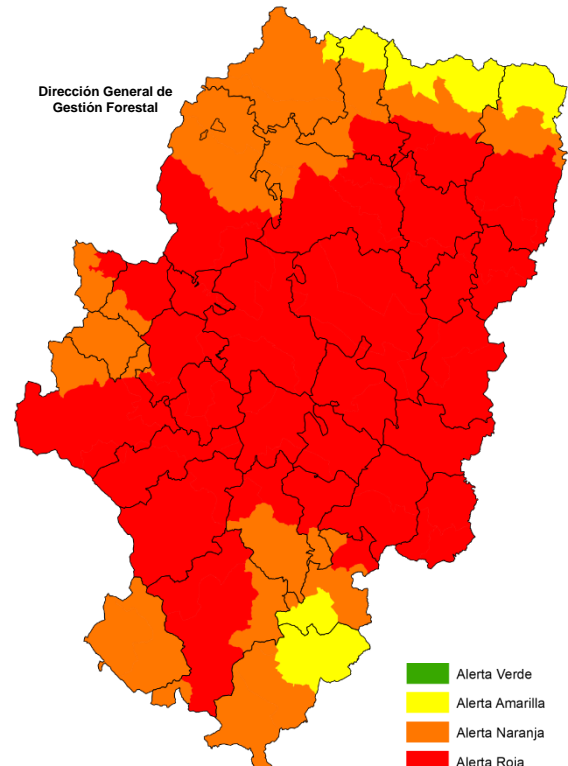
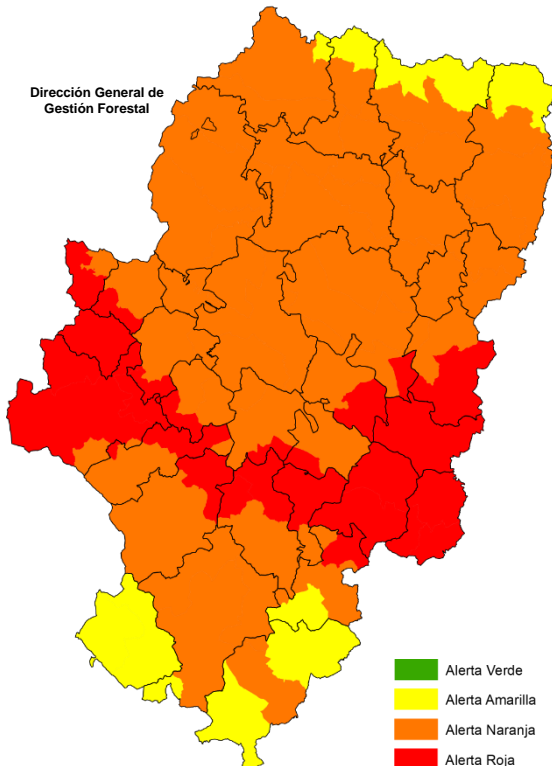
Propagación: En los incendios que se puedan registrar hoy, el principal factor de propagación sería el viento, principalmente en el valle del Ebro y localmente la topografía.

Posibilidad de tormentas: No se esperan.

**Nivel de alertas previstas para los próximos días**

**D+1: 04/08/2024**

**D+2: 05/08/2024**



**Listado de municipios con nivel de Alerta ROJA 03/08/2024**

Acered	Bordalba	Fuentes de Jiloca	Mesones de Isuela	Sestrica
Aguaviva	Brea de Aragón	Fuentespalda	Miedes de Aragón	Sisamón
Agüero	Bubierca	Godojos	Moneva	Sos del Rey Católico
Alacón	Cabola fuente	Gotor	Monreal de Ariza	Tabuena
Alarba	Calaceite	Grisel	Monroyo	Talamantes
Albalate del Arzobispo	Calanda	Ibdes	Montón	Tarazona
Alcaine	Calatayud	Illueca	Morata de Jiloca	Terrer
Alcalá de Moncayo	Calcena	Jaraba	Morés	Tierga
Alcañiz	Calmarza	Jarque	Moros	Torralba de Ribota
Alconchel de Ariza	Campillo de Aragón	Josa	Munébrega	Torre de Arcas
Alcorisa	Carenas	La Cañada de Verich	Muniesa	Torre del Compte
Alhama de Aragón	Caspe	La Cerollera	Murillo de Gállego	Torreçilla de Alcañiz
Alloza	Castejón de las Armas	La Codoñera	Nigüella	Torrehermosa
Ambel	Castellote	La Fresneda	Nonaspe	Torrelapaja
Andorra	Castelserás	La Ginebrosa	Nuévalos	Torrente de Cinca
Aniñón	Castiliscar	La Mata de los Olmos	Obón	Torrevelilla
Añón de Moncayo	Cervera de la Cañada	La Portellada	Oliete	Torrijo de la Cañada
Aranda de Moncayo	Cetina	La Vilueña	Olvés	Trasmoz
Arándiga	Chiprana	Las Parras de Castellote	Orés	Trasobares
Ardisa	Chodes	Layana	Oseja	Uncastillo
Arens de Lledó	Clarés de Ribota	Lécera	Paracuellos de Jiloca	Valdealgorfa
Ariño	Contamina	Litago	Peñalba	Valdeltormo
Ariza	Cortes de Aragón	Lituénigo	Peñarroya de Tastavins	Valderrobres
Asín	Cretas	Lledó	Piedratajada	Valjunquera
Ateca	Crivillén	Los Fayos	Plou	Valpalmas
Ayerbe	Ejea de los Caballeros	Los Olmos	Pomer	Valtorres
Beceite	El Frago	Luesia	Pozuel de Ariza	Velilla de Jiloca
Belmonte de San José	Embid de Ariza	Luna	Puendeluna	Vera de Moncayo
Berdejo	Escatrón	Maella	Purujosa	Villalba de Perejil
Berge	Estercuel	Malanquilla	Ráfales	Villalengua
Biel	Fabara	Maluenda	San Martín de la Virgen de Moncayo	Villarroya de la Sierra
Bijuesca	Fayón	Mara	Santa Cruz de Moncayo	
Biota	Fórmoles	Mas de las Matas	Santa Eulalia de Gállego	
Biscarrués	Foz-Calanda	Mazaleón	Sástago	
Blesa	Fraga	Mequinenza	Seno	

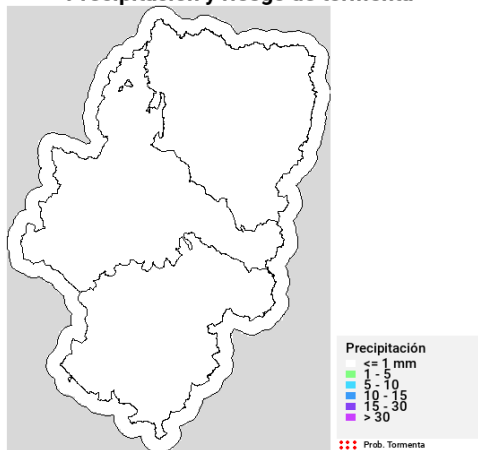
## Recordatorio Orden AGM/681/2023

Niveles	Prohibiciones	Excepciones	Suspensiones temporales
Rojo	<ul style="list-style-type: none"> <li>• Encender fuego en espacios abiertos, en las áreas de descanso de la red de carreteras y en zonas recreativas y de acampada (incluidas las zonas habilitadas para ello).</li> <li>• Utilización de maquinaria y equipos en montes y en las áreas rurales situadas en una franja de 400 m alrededor de aquellos, cuyo funcionamiento pueda producir deflagración, chispas o descargas eléctricas.</li> <li>• Introducción y uso de material pirotécnico.</li> <li>• Arrojar o abandonar objetos en combustión.</li> </ul>	<p style="text-align: center;">Se autorizan:</p> <ul style="list-style-type: none"> <li>• Actuaciones de reparación urgente para el restablecimiento de servicios básicos en las condiciones fijadas en la <a href="#">Orden AGM/681/2023</a>.</li> <li>• La utilización en suelo urbano de maquinaria y equipos siempre que se utilicen a distancias superiores a 100 m respecto al terreno forestal, o se localicen en el interior de estancias de edificaciones cerradas con muros exteriores contruidos con materiales no combustibles.</li> <li>• Uso de ahumadores en la apicultura, fuera de la franja horaria comprendida entre las 12:00 y las 18:00 horas en las condiciones fijadas en la <a href="#">Orden AGM/681/2023</a>.</li> <li>• Las labores de cosecha y empaado de cereal. En el supuesto de que estas labores se ubiquen a menos de 400 metros de una superficie continua de monte, arbolada y arbustiva, superior a las 100 ha., se realizarán fuera de la franja horaria comprendida entre las 14:00 y 18:00 horas y se adoptarán las medidas fijadas en la <a href="#">orden AGM/681/2023</a> (disponibilidad de medios de extinción).</li> <li>• La utilización de maquinaria agrícola para la siega o recogida de cultivos forrajeros en verde, así como el resto de labores agrícolas habituales de mantenimiento de cultivos.</li> </ul>	<ul style="list-style-type: none"> <li>• Se suspende cualquier autorización concedida para uso del fuego; quemas agrícolas o usos culturales y/o recreativos.</li> <li>• Se suspende cualquier autorización de pruebas deportivas y actos públicos que se desarrollen en un entorno forestal, siempre y cuando la resolución que las autorice no haya previsto de forma expresa las condiciones concretas para su celebración en dicho nivel de alerta.</li> </ul>
Rojo Plus	<ul style="list-style-type: none"> <li>• Todas las del nivel Rojo.</li> <li>• Las que específicamente se determinen en la declaración de Rojo Plus.</li> </ul>	<p>Se autorizan las actuaciones de reparación urgente para el restablecimiento de servicios básicos sobre infraestructuras básicas en las condiciones fijadas en la <a href="#">Orden AGM/681/2023</a>.</p>	<ul style="list-style-type: none"> <li>• Todas las del nivel Rojo.</li> <li>• Pruebas deportivas, espectáculos pirotécnicos y otros eventos que puedan favorecer el inicio de un incendio forestal, salvo que dispongan de un plan específico de prevención de incendios aprobado por el Departamento competente en protección civil.</li> </ul>

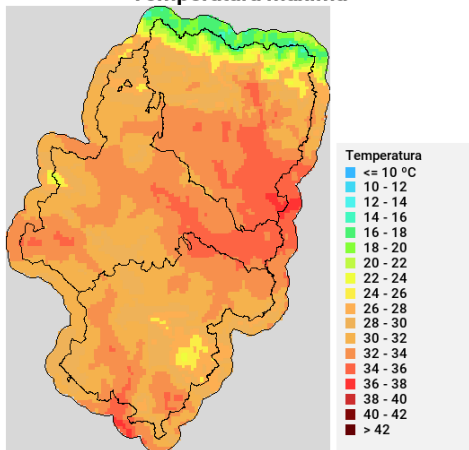
Para más información, consultar la web oficial del Gobierno de Aragón: <https://www.aragon.es/-/incendios-forestales>

## Predicciones para hoy

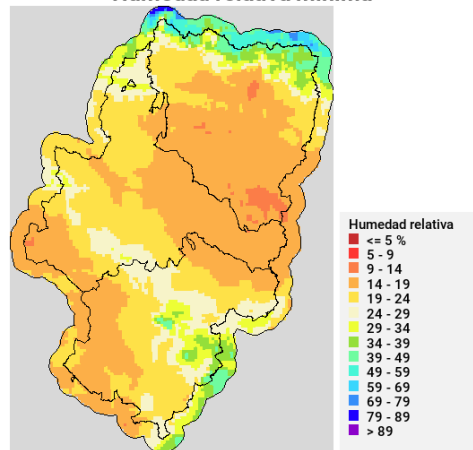
**Precipitación y riesgo de tormenta**



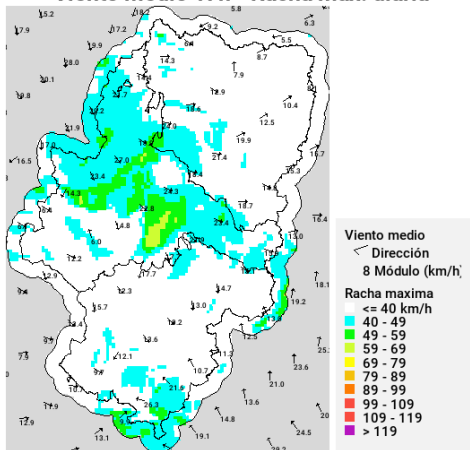
**Temperatura máxima**



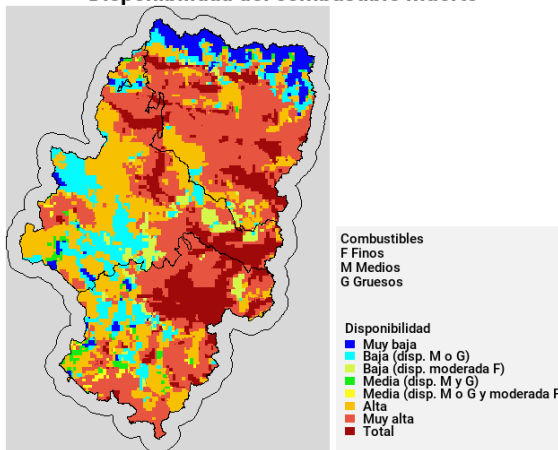
**Humedad relativa mínima**



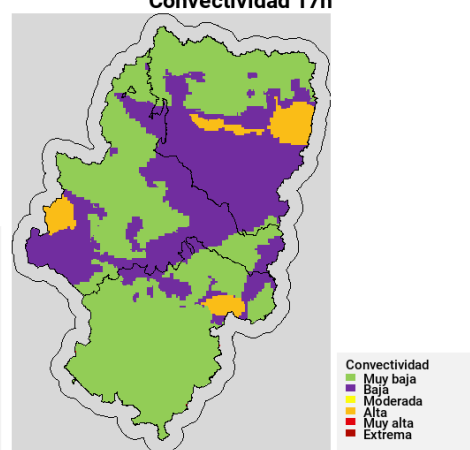
**Viento medio 17h - Racha máx. diaria**



**Disponibilidad del combustible muerto**

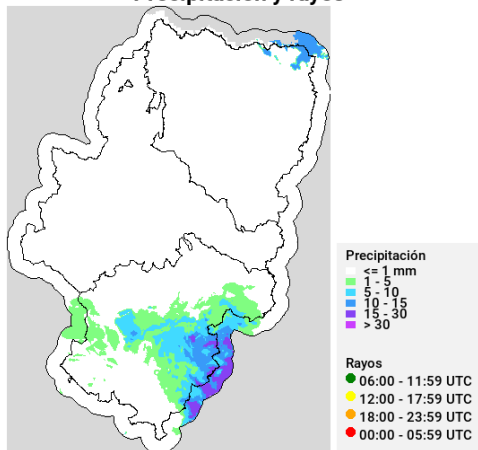


**Convectividad 17h**

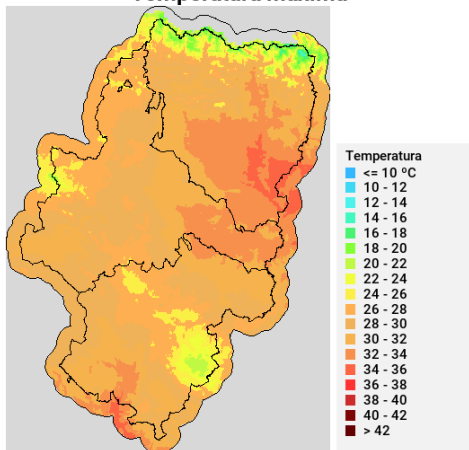


## Qué hemos tenido

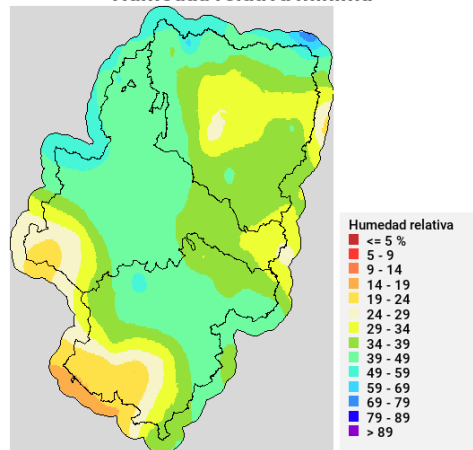
**Precipitación y rayos**



**Temperatura máxima**



**Humedad relativa mínima**



## Incendios acaecidos en las últimas horas (datos provisionales)

- Monzón (H) (02/08/2024):** extinguido. Detección: 112. Superficie: 0,23 ha. Causa: líneas eléctricas. Medios del Gobierno de Aragón: 3 APN, 1 brigada forestal terrestre y 1 autobomba forestal.
- Berge (T) (02/08/2024):** extinguido. Detección: 112. Superficie: 0,5108 ha. Causa: rayo. Medios del Gobierno de Aragón: 3 APN, 1 brigada forestal helitransportada, 2 brigadas forestales terrestres y 2 autobombas forestales.
- Castellote (T) (02/08/2024):** extinguido. Detección: PFV El Morrón. Superficie: 0,01 ha. Causa: rayo. Medios del Gobierno de Aragón: 1 APN y 1 brigada forestal terrestre.
- Berge (T) (02/08/2024):** extinguido. Detección: APN. Superficie: 0,002 ha. Causa: rayo. Medios del Gobierno de Aragón: 1 autobomba forestal.
- Aguaviva (T) (02/08/2024):** extinguido. Detección: 112. Superficie: 0,003 ha. Causa: rayo. Medios del Gobierno de Aragón: 2 APN, 1 brigada forestal helitransportada.
- Castellote (T) (02/08/2024):** extinguido. Detección: 112. Superficie: 0,006 ha. Causa: rayo. Medios del Gobierno de Aragón: 1 APN, 1 brigada forestal terrestre y 1 autobomba forestal.